

SØREGGEN 1

ILLUSTRASJONER OG FJERNPERSPEKTIV



Områdelekeplass




Parkeringsplass



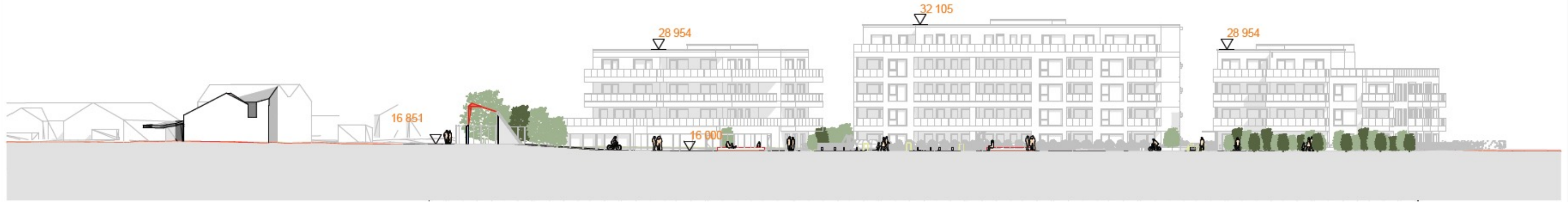
Nærlekeplass



Portal til områdelekeplass





SNITT A1-A1, målestokk 1:500



SNITT B1-B1, målestokk 1:500

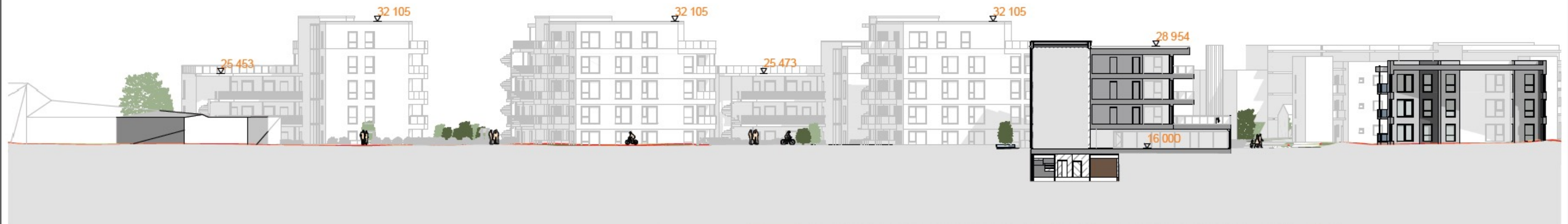




Rev.	Dato	Beskrivelse	Sign.
			
Prosjekt:		Melhus	Dato: 18.02.2022
Tiltakshaver:		RETT HJEM BOLIG	Sign.: AL Kontroll: VR
Gnr./Bnr.:	Kommune:	Adresse:	Målestokk: Ark:
92/61	Melhus	Melhus, Løvsetvegen	1:500 A3
Tegningsnr.:	Prosjektnummer:		
A.05.1	O2021-002		
Tegning:			
SNITT A1-A1, B1-B1			

SNITT C1-C1, målestokk 1:500

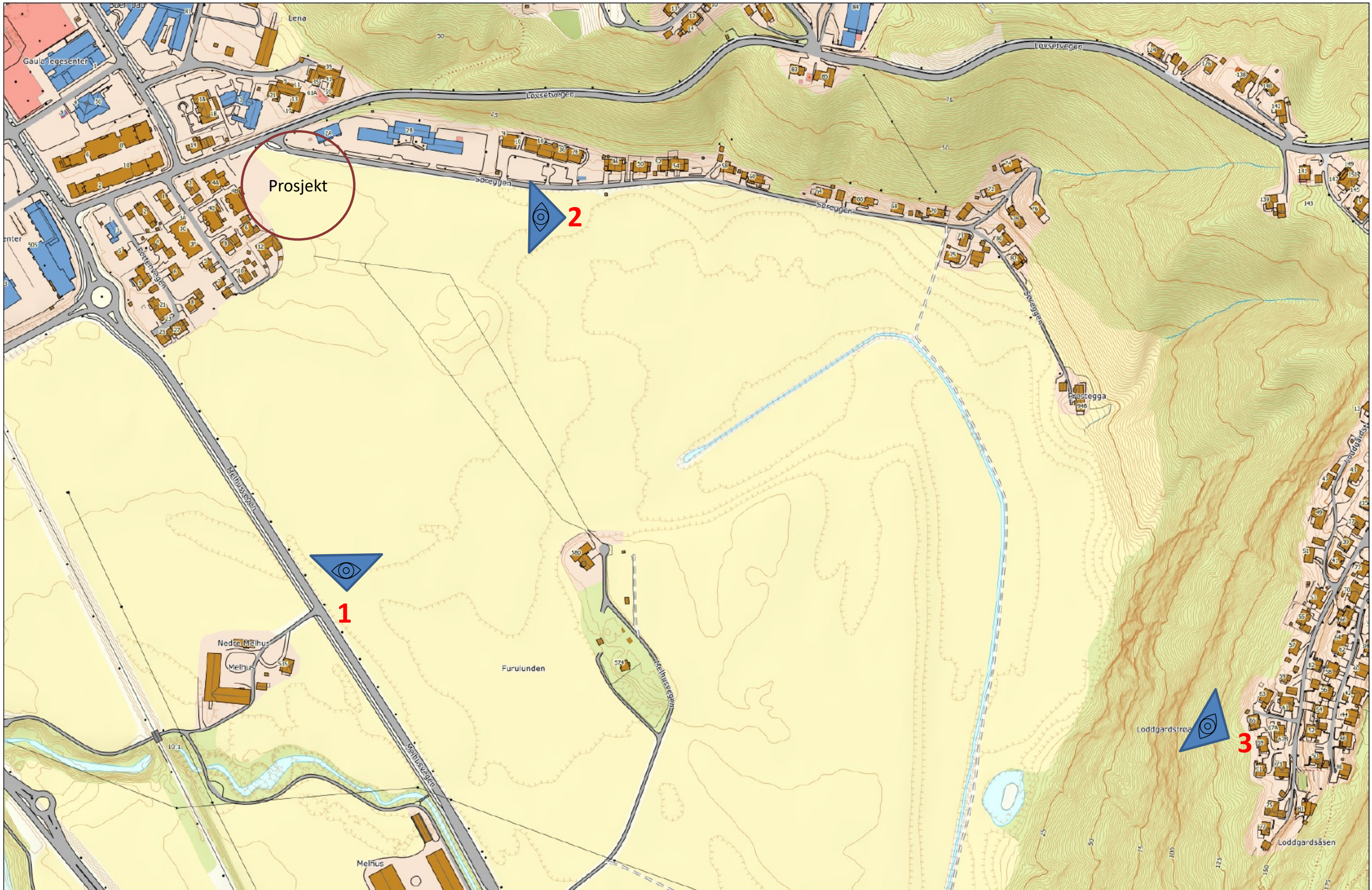


SNITT D1-D1, målestokk 1:500



Rev.	Dato	Beskrivelse	Sign.
			
Prosjekt: Melhus		Dato: 18.02.2022	
		Sign.: AL	Kontroll: VR
Tiltakshaver: RETT HJEM BOLIG		Målestokk: Ark: 1:500 A3	
Gnr./Bnr.: 92/61	Kommune: Melhus	Adresse: Melhus, Løvsetvegen	
Tegningsnr.: A.05.1	Prosjektnummer: O2021-002		
Tegning: SNITT C1-C1, D1-D1			
			

Oversiktskart fjernperspektiv



Senterposisjon: 264084.22, 7025704.53
Koordinatsystem: EPSG:25833
Utskriftsdato: 10.02.2022



Fjernperspektiv 1, eksisterende situasjon



Fjernperspektiv 1, skisseprosjekt



Fjernperspektiv 2, eksisterende situasjon



Fjernperspektiv 2, skisseprosjekt



Fjernperspektiv 3, eksisterende situasjon



Fjernperspektiv 3, skisseprosjekt

